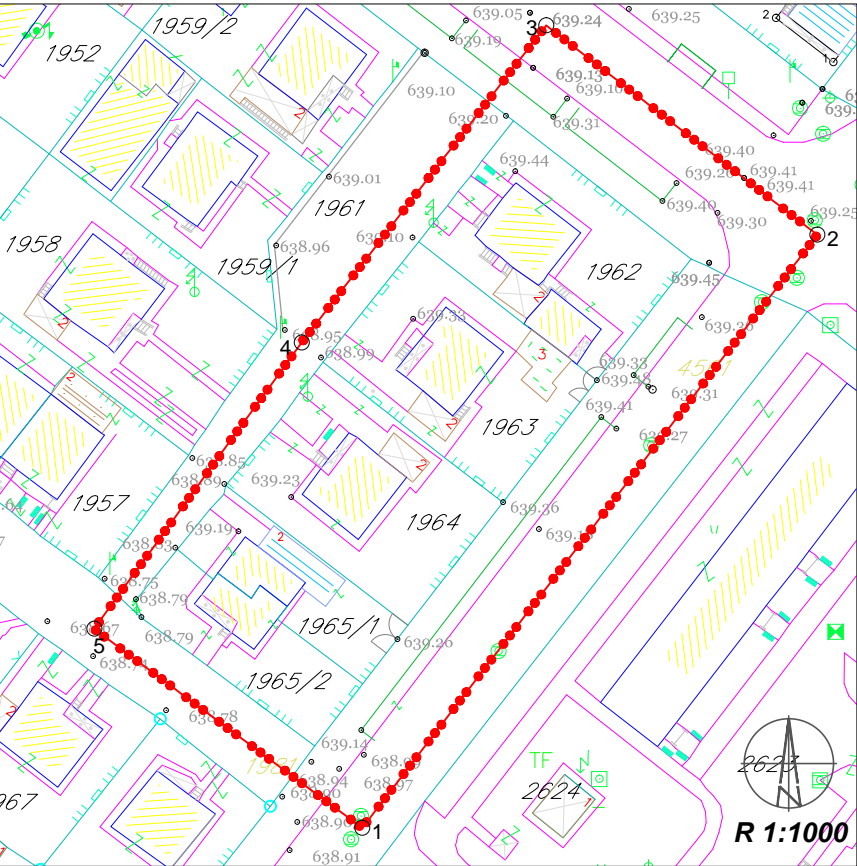


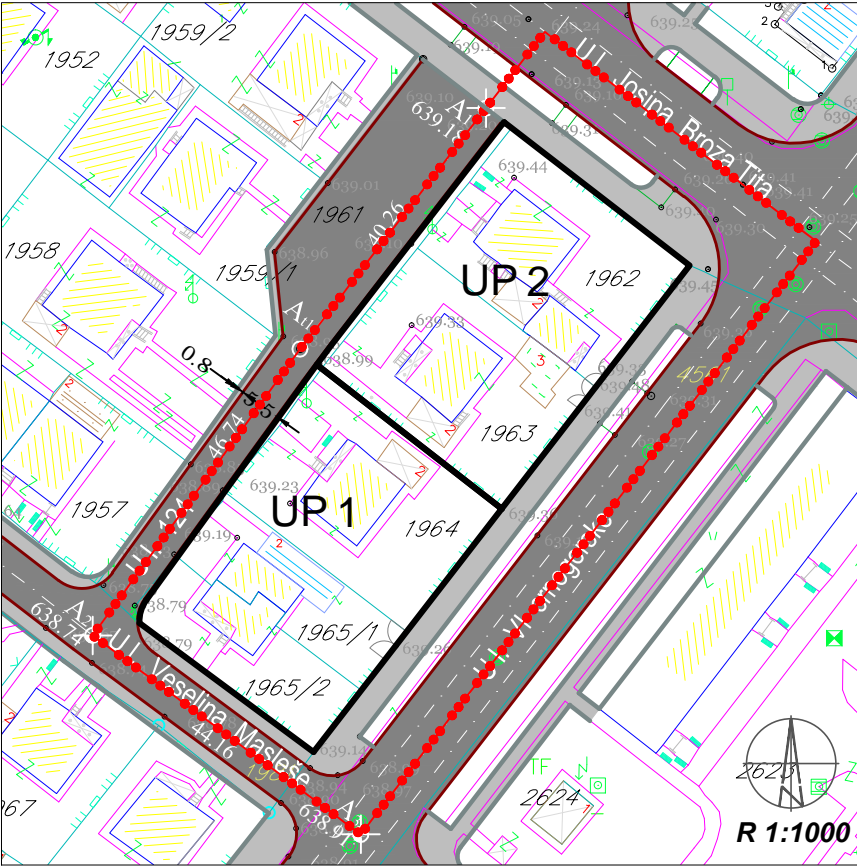
# LOKACIJA 40

(K.O. NIK ŠIĆ)

TOPOGRAFSKO KATASTARSKI PLAN



SAOBRAĆAJNA INFRASTRUKTURA



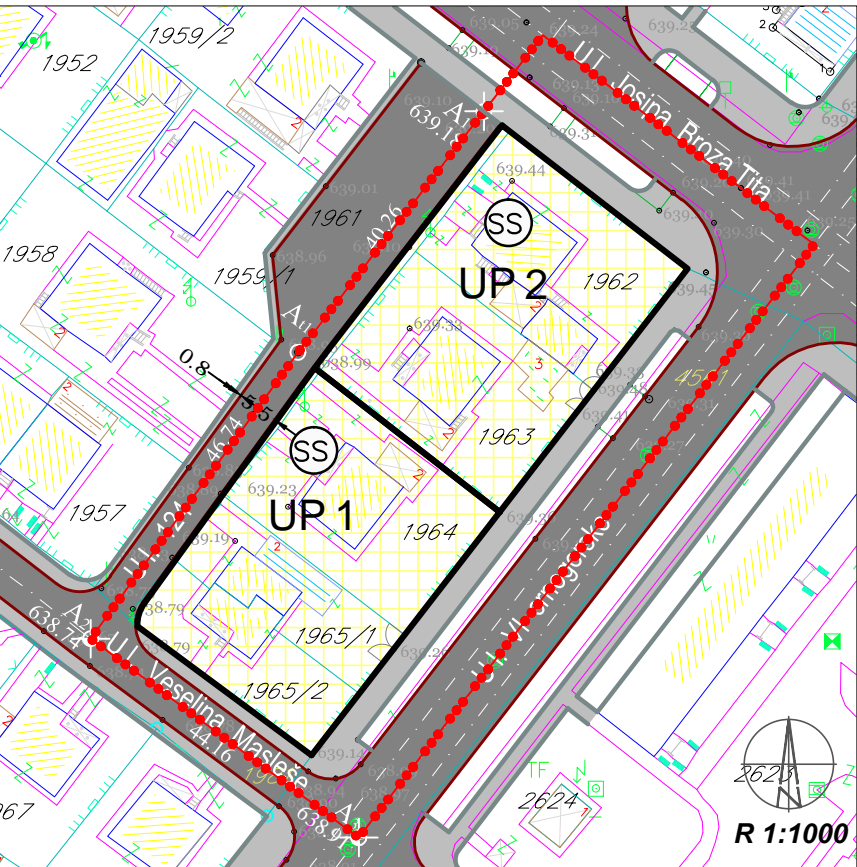
## LEGENDA

- GRANICA OBUHVATA
- GRANICA KATASTARSKE PARCELE
- OZNAKA KATASTARSKE PARCELE
- POVRŠINE ZA STAN.SRED.GUSTINE
- URBANISTIČKA PARCELA
- OZNAKA UP
- GRAĐEVINSKA LINIJA
- SPRATNOST OBJEKTA

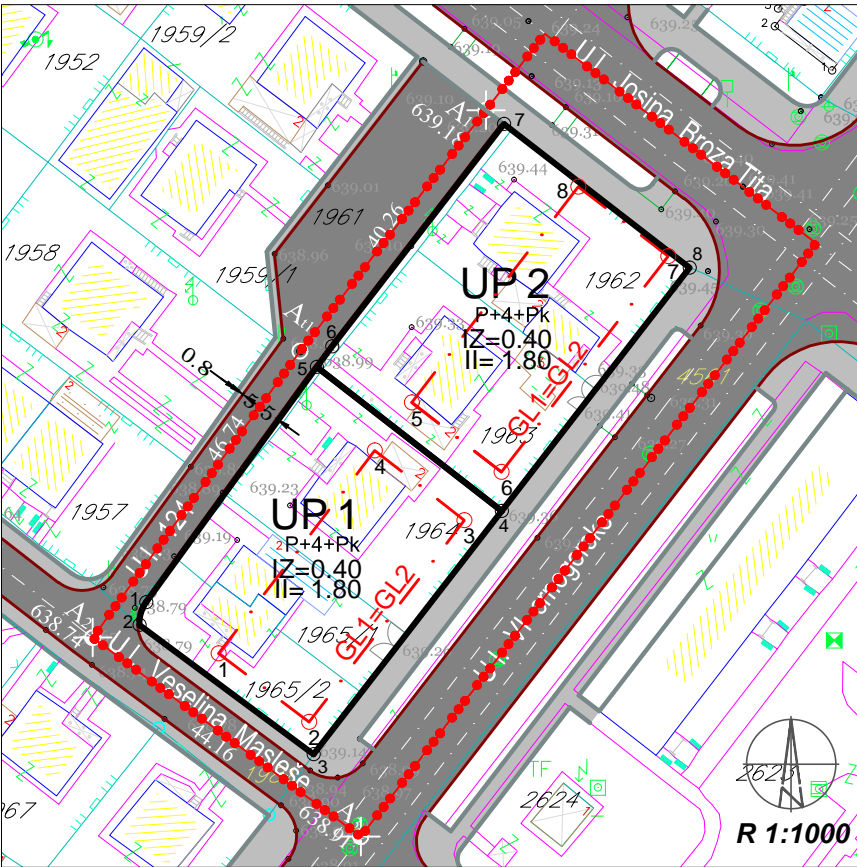
Koordinate presjeka osovina saobraćajnica		
Tačka	Y	X
A1	6 578 053.875	4 736 421.765
A2	6 578 022.149	4 736 469.759
A3	6 578 869.665	4 737 299.729

Koordinate presjeka osovina tangen. saobraćajnica		
Tačka-At	Y	X
1	6 578 030.792	4 736 462.075

NAMJENA POVRŠINA



PLAN PARCELACIJE I REGULACIJE



A<sub>t1</sub>

R= 200.000  
Ec= 6579021.793  
Nc= 4737244.104  
Az1= 217d40'58.4"  
Az2= 215d54'11.8"  
L= 6.212